

Comune di SANGINETO

Provincia di Cosenza - Regione Calabria



**LAVORI DI ADEGUAMENTO SISMICO E DI
RIQUALIFICAZIONE DELL'EDIFICIO SCOLASTICO
COMUNALE SCUOLA MATERNA ED ELEMENTARE DI
VIALE MARIO ARAGONA IN SANGINETO LIDO**

Protocollo

**PROGETTO DEFINITIVO
ED ESECUTIVO**

Scala:

Data: **novembre 2019**

ELABORATO

INQUADRAMENTO TERRITORIALE

LA PROGETTISTA

Ing. Albina R. Farace

IL R.U.P.

Geom. Marco Antonucci



IL SINDACO

Am. Michele Guardia

TAVOLA N.

T.01

COMUNE DI SANGINETO

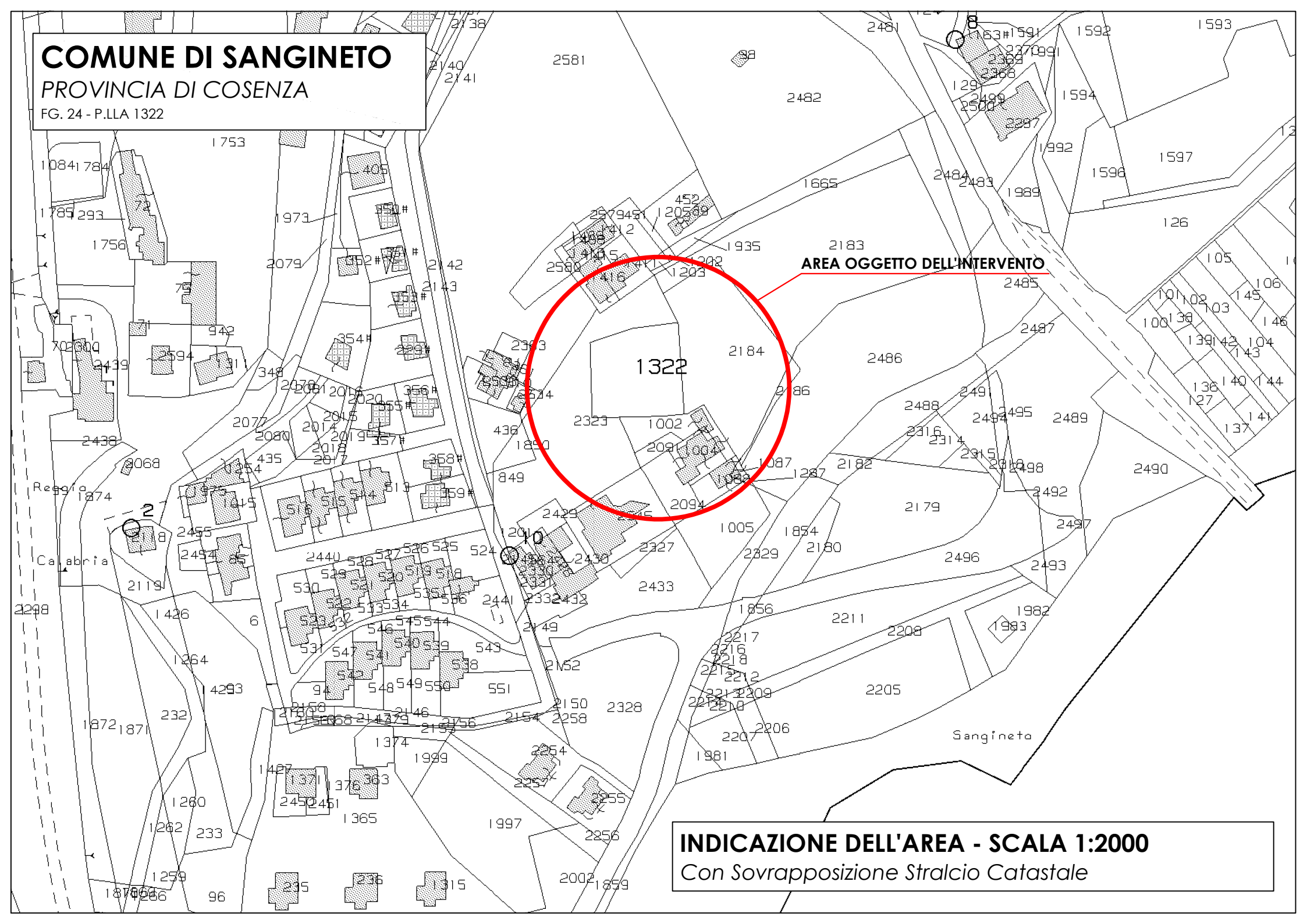
PROVINCIA DI COSENZA

FG. 24 - P.LLA 1322

AREA OGGETTO DELL'INTERVENTO

INDICAZIONE DELL'AREA - SCALA 1:2000

Con Sovrapposizione Stralcio Catastale




COMUNE DI SANGINETO

PROVINCIA DI COSENZA

FG. 24 - P.LLA 1322

AREA OGGETTO DELL'INTERVENTO



INDICAZIONE DELL'AREA - SCALA 1:2000

Con Sovrapposizione Ortofoto

COMUNE DI SANGINETO

PROVINCIA DI COSENZA

FG. 24 - P.LLA 1322

AREA OGGETTO DELL'INTERVENTO

1322

INDICAZIONE DELL'AREA - SCALA 1:2000

Con Sovrapposizione Stralcio Catastale e Ortofoto



COMUNE DI SANGINETO

PROVINCIA DI COSENZA

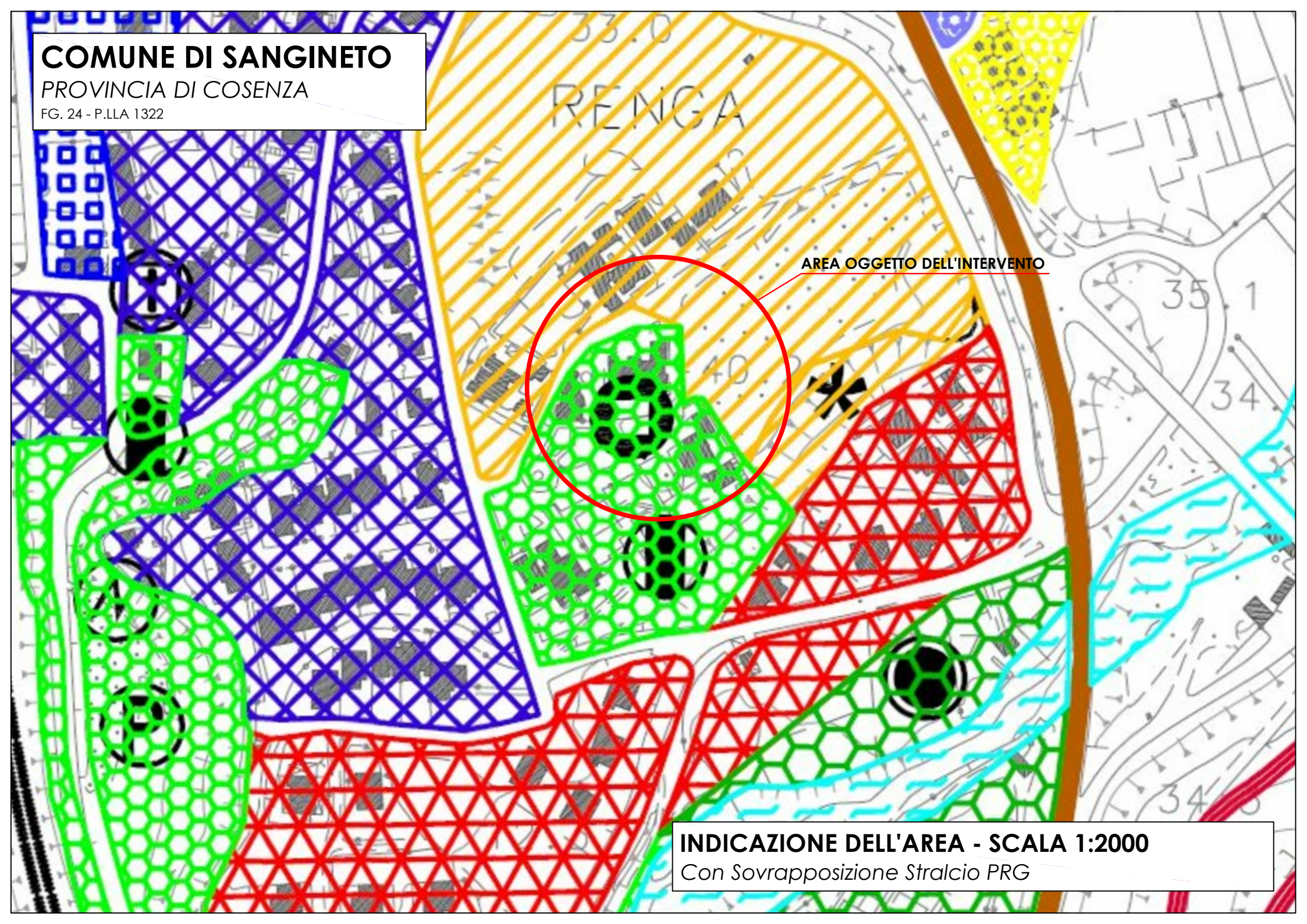
FG. 24 - P.LLA 1322

RENGA

AREA OGGETTO DELL'INTERVENTO


INDICAZIONE DELL'AREA - SCALA 1:2000

Con Sovrapposizione Stralcio PRG



Legenda

Zone residenziali



Zona A1 - Centro storico



Zona A2 - Completamento del nucleo storico



Zona A3 - Zona satura



Zona B1 - Ristrutturazione urbanistica ed edilizia



Zona B2 - Adeguamento e sostituzione edilizia



Zona C - Espansione

Zone produttive




Zona D - Artigianale-industriale



Zona E - Agricola

Zone di uso pubblico



Zona F - Aree pubbliche per le zone A e B



Zona G - Attrezzature urbane e comprensoriali



Zona H1 - Alberghiera




Zona H2 - Alberghiera




Zona I - Attrezzature commerciali


Vincoli



Rispetto cimiteriale




Limite alvei fluviali



Confine comunale

Rete viaria



Viabilità di progetto o da potenziare

Utilizzazione aree di uso pubblico

ESISTENTE

☉ poste e teleg.

☉ asilo nido

☉ scuola materna

☉ scuola media

☉ chiesa

☉ casa di riposo per anziani

☉ attrezzature sanitarie

☉ albergo

☉ villa comunale

☉ attrezzatura ferroviaria

☉ impianti di depurazione

☉ distribuzione elettricità

☉ distribuzione acqua

☉ cimitero

PROGETTO

☉ attrezzature di interesse collettivo

☉ verde attrezzato

☉ parcheggi

☉ scuola elementare

☉ chiesa

☉ stazioni di servizio per auto

* aree non edificabili ma utilizzabili ai fini volumetrici